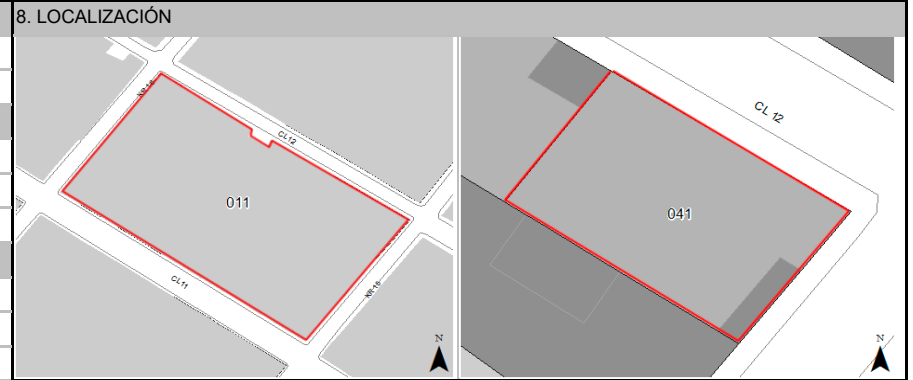


FICHA DE INVENTARIO Y VALORACIÓN DE BIENES CULTURALES INMUEBLES

USO EXCLUSIVO DEL MINISTERIO DE CULTURA		INMUEBLE No	MZ	011
Código Nacional		Hoja 1	PR	041

1. DENOMINACIÓN				
1.1. Nombre del Bien	KR 15 11 87	1.2. Otros nombres	N.A.	
1.3. Pertenece a valoración colectiva	No	1.4. Nombre	N.A.	
2. CLASIFICACIÓN TIPOLÓGICA				
2.1. Grupo Patrimonial	Material	2.2. Subgrupo Patrimonial	Inmueble	
2.3. Grupo	Arquitectónico	2.4. Subgrupo	No aplica	
2.5. Categoría	No aplica	2.6. Subcategoría	No aplica	
3. LOCALIZACIÓN				
3.1. Departamento	Bogotá	3.2. Municipio	Bogotá D.C.	
3.3. Nomenclatura	KR 15 11 87	3.4. Nomenclatura antigua	N.A.	
3.5. Barrio	Voto Nacional	3.6. Código Barrio	004103	
3.7. Dentro de sector urbano histórico	No	3.8. Nombre sector urbano	N.A.	
3.9. No. de manzana	011	3.10. No. de predio	041	
3.11. CHIP	AAA0034JYPP	3.12. Localidad	Mártires	
3.13. Dentro de perímetro urbano	Si	3.14. UPZ	102	
3.15. Nombre UPZ	La Sabana			
4. CARACTERÍSTICAS FÍSICAS DEL INMUEBLE				
4.1. Características del predio		Área del predio (m2)	317.5	
Frente (ml)	14.75	Área ocupada (m2)	15.9	
Fondo (ml)	22.30	Área libre (m2)	301.6	
4.2. Características edificación				
	1	2	3	más pisos
Número de pisos				
Uso por piso	Parqueadero	N.A.	N.A.	N.A.
5. INFORMACIÓN CATASTRAL				
5.1. Cédula catastral	11 15 6	5.2. Matrícula inmobiliaria	050C00490378	
5.3. Clase de predio	No PH	5.4. Destino económico	Comercio en corredor	
5.5. Tipo de propiedad	Particular	5.6. Avaluo Catastral	938216000	
5.7. Valor referencia terreno m2	\$ 1,105,000			
6. NORMATIVIDAD VIGENTE				
6.1. POT-PBOT-EOT	POT	6.2. Enlace documento	http://www.alcaldiabogota.gov.co/sisjur/normas/Norma1.jsp?i=3769	
6.3. Reglamentación	Decretos 469 de 2003 y 492 de 2007			
6.4. Declaratoria BIC (si/no)	Si	6.5. Ambito declaratoria	Distrital	
6.6. Acto admin que declara	Decreto 606 de 2001	6.7. Nivel de Intervención	N2-T1-G2	
6.8. Aplicable a	N.A.			
7. OBSERVACIONES				
No se permitió el acceso al predio, se asigna nivel 2 por demolición no autorizada.				




Fuente: Equipo Fotografía PEMP Patrimonio Inmueble



Fuente: Equipo Fotografía PEMP Patrimonio Inmueble

Fuente: Fotografía tomada de google street view. Captura 2016

No se permitió el acceso al predio, se asigna nivel 2 por demolición no autorizada.				
---	--	--	--	--

	Diligenció:	PEMP Patrimonio Inmueble	Código de identificación	Hoja 1
	Fecha:	2016-2017		
	Revisó:	PEMP Patrimonio Inmueble	004103011041	de 5
	Fecha:	2018		

FICHA DE INVENTARIO Y VALORACIÓN DE BIENES CULTURALES INMUEBLES

USO EXCLUSIVO DEL MINISTERIO DE CULTURA		INMUEBLE No	MZ	011
Código Nacional		Hoja 2	PR	041

12. ORIGEN			
12.1. Fecha	No documentado	12.2. Siglo	XIX
12.3. Momento histórico	Finales	12.4. Periodo histórico	Republicano
12.5. Diseñador (es)	No documentado	12.6. Constructor (es)	No documentado
12.7. Fundador (es)	No documentado	12.8. Filiación	No documentado
12.9. Influencia	No documentado	12.10. Uso original	No documentado

13. OCUPACIÓN ACTUAL						
	Propiedad	Admin	Arriendo	Comodato	Tenencia	Posesión
Ocupación actual						
Observaciones	Ocupación no documentada					


PROPIETARIO		OCUPANTE
13.1. Nombre/ Razón social	Inversiones Uripe s.a.s.	No documentado
13.2. Tipo de documento	NIT	No documentado
13.3. Número documento	9E+09	No documentado
13.4. Dirección	No documentado	No documentado
13.5. Departamento	No documentado	No documentado
13.6. Municipio	No documentado	No documentado
13.7. Teléfono	No documentado	No documentado
13.8. Correo electrónico	No documentado	No documentado

14. DESCRIPCIÓN
 Predio medianero con forma rectangular, cuyas dimensiones son: 20.59 m de frente y fondo de 13.38 m logrando una proporción de 1 a 1.53 veces aproximadamente. Actualmente el predio se encuentra vacío y funciona como un parqueadero que se extiende en el predio 040.

15. OBSERVACIONES
 Los períodos corresponden a la clasificación propuesta por el Manual de inventario Inmueble expedido por el Ministerio de cultura. Las épocas y siglos identificados en las fichas son aproximados, clasificados de acuerdo con sus características del lenguaje arquitectónico, estructura y materiales correspondientes. No obedecen a un estudio exhaustivo de cada inmueble, su precisión será realizada por el estudio histórico que se exija en la presentación de requisitos para su intervención.

16. FOTOGRAFÍAS INTERIORES	
NO DOCUMENTADO	
Fuente:	No documentado

17. RESEÑA HISTÓRICA
 Inmueble demolido sin previa autorización en los últimos años. Es propiedad de Héctor Hugo Osorio Casallas. En la fotografía aérea de 2016 es visible que el inmueble presentaba un estado de mantenimiento aceptable. Se infiere que su demolición se efectuó en los años 2017 o 2018. Actualmente, en el predio funciona un parqueadero conectado con el predio colindante 040.

	Diligenció:	PEMP Patrimonio Inmueble	Código de identificación	Hoja 2
	Fecha:	2018		
	Revisó:	PEMP Patrimonio Inmueble	004103011041	de 5
	Fecha:	2018		

18. PLANIMETRÍA (PLANTA ARQUITECTÓNICA)



Planta primer piso

FUENTE:

No documentado

	Diligenció:	PEMP Patrimonio Inmueble	Código de identificación	Hoja 3
	Fecha:	2018		
	Revisó:	PEMP Patrimonio Inmueble	004103011041	de 5
	Fecha:	2018		

19. PLANIMETRÍA (FACHADA, CORTE)

NO DOCUMENTADO

Corte longitudinal

Fuente: No documentado



Fachada Norte

Fuente: Equipo Fotografía PEMP Patrimonio Inmueble

20. VALORACIÓN


Valor histórico: Actualmente no son reconocibles valores históricos en el inmueble, ya que fue demolido sin previa autorización de alguna entidad pública competente.

Valor estético: Actualmente no son reconocibles valores estéticos en el inmueble, ya que fue demolido sin previa autorización de alguna entidad pública competente.

Valor Simbólico: Actualmente no son reconocibles valores simbólicos en el inmueble, ya que fue demolido sin previa autorización de alguna entidad pública competente.

21. SIGNIFICACIÓN CULTURAL

Inmueble ubicado en un barrio de carácter comercial ya que fue un límite de la ciudad antigua, consolidado tras el paso del tranvía a comienzos del siglo XX. Alberga hitos urbanos como la Plaza de los Mártires (conocida como la Huerta de Jaime), un obelisco en memoria a los allí fusilados, la Basílica del Sagrado Corazón de Jesús, un fragmento de la Escuela de Medicina y un gran repertorio de arquitectura residencial del período Republicano.

	Diligenció:	PEMP Patrimonio Inmueble	Código de identificación	Hoja 4
	Fecha:	2018		
	Revisó:	PEMP Patrimonio Inmueble	004103011041	de 5
	Fecha:	2018		

22. NIVEL DE INTERVENCIÓN

18.1 NORTE



CALLE 12

18.2 ORIENTE



CARRERA 15

18.3 SUR



CALLE 11

18.4 OCCIDENTE



CARRERA 16

23. OBSERVACIONES:

N.A.

	Diligenció:	PEMP Patrimonio Inmueble	Código de identificación	Hoja 5
	Fecha:	2018		004103011041
	Revisó:	PEMP Patrimonio Inmueble		
	Fecha:	2018		